












	Plangebietsgrenze des Landschaftsplanes	Anreicherung
	Geltungsbereichsgrenze des Landschaftsplanes	Entwicklungsziel 1.2.1 (grafisch nicht dargestellt) "Anreicherung Gewässersysteme"
Erhaltung		Entwicklungsziel 1.2.2 (grafisch nicht dargestellt) "Anreicherung Bodenfunktion"
	11.1 Entwicklungsziel 1.1.1 "Erhaltung Gewässersysteme"	Entwicklungsziel 1.2.3 (grafisch nicht dargestellt) "Anreicherung Forstflächen"
	11.2 Entwicklungsziel 1.1.2 "Erhaltung naturnaher Lebensräume"	Entwicklungsziel 1.2.4 "Anreicherung landwirtschaftliche Produktionsflächen"
	11.3 Entwicklungsziel 1.1.3 "Erhaltung bergische Landschaft"	Entwicklungsziel 1.2.5 "Anreicherung Ortsränder"
	11.4 Entwicklungsziel 1.1.4 "Erhaltung ökologischer Sonderstandorte"	nachrichtliche Übernahme
	11.5 Entwicklungsziel 1.1.5 "Erhaltung Ortsränder"	
	1.6 Entwicklungsziel 1.6 "Temporäre Erhaltung bis zur Umsetzung der Bauleitplanung"	
		
		
		
		

Kaltluftentstehungsgebiete mit mittlerer bis sehr hoher Bedeutung
Datenquelle: Klimaschutzteilkonzept zur Anpassung an den Klimawandel

Kaltluft-Leitbahnen
Datenquelle: Klimaschutzteilkonzept zur Anpassung an den Klimawandel

Gemeindegrenzen

Landschaftsplan "SÜDKREIS"
Entwicklungskarte Overath
VORENTWURF
Stand: 03/2024

